








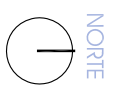


--- Límite Sector SAU-6

LEYENDA

-  Monte bajo. Sin vegetación / vegetación residual
-  Monte. Pino silvestre
-  Carretera y vicarios
-  Suelo sin aprovechamiento. Cunetas
-  Suelo sin edificar
-  Suelo edificado
-  Caminos tradicionales
-  Cauce arroyo
-  Barrancos (fuera del Dominio Público Hidráulico)



ESCALA 1:1.000



Los arquitectos,

J. Carlos Garabito López Daniel Garabito López

El Promotor

Excmo. Ayuntamiento de Navadleno

PROYECTO Aprobación inicial
MODIFICACIÓN PUNTUAL NORMAS SUBSIDIARIAS
3 Plano de información
 SUELO, HIDROGRAFÍA, VEGETACIÓN Y PAISAJE

FECHA Septiembre 2015
 LOCALIZACIÓN Navadleno
 SORIA
 CASTILLA Y LEÓN

M.P. AMPLIACIÓN POLÍGONO INDUSTRIAL "EL ARRÉN"