










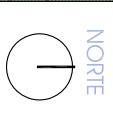


LEYENDA

-  Límite Sector SAU-6
-  Suelo urbano
-  Casco urbano
-  Polígono Industrial
-  Suelo rústico
-  Huertas y eras
-  Monte bajo
-  Monte
-  Cauces y riberas
-  Caminos tradicionales
-  Carretera



ESCALA 1:5000



Los arquitectos,




El Promotor

J. Carlos Garabito López Daniel Garabito López

Excmo. Ayuntamiento de Navdleno

PROYECTO Aprobación inicial
MODIFICACIÓN PUNTUAL NORMAS SUBSIDIARIAS
6 Plano de información
 USOS DEL SUELO

FECHA Septiembre 2015
 LOCALIDAD Navdleno
 SORIA
 CASTILLA Y LEÓN

M.P. AMPLIACIÓN POLÍGONO INDUSTRIAL "EL ARRÉN"

Excmo. Ayuntamiento de NAVALENO (Soria)
 www.glaarquitectura.es